



H. AYUNTAMIENTO CONSTITUCIONAL DE MOLOACÁN, VER
2018-2021

FECHA: 15 de Enero de 2019
DEPENDENCIA: JEFATURA DE CATASTRO
EXPEDIENTE: MOL.OCM/CATASTRO/EXP/2019
OFICIO: OCM-02-01/2019

ASUNTO: Emisión de Información

ING. FILEMÓN GARCÍA JUSTO
UNIDAD DE TRANSPARENCIA

Por medio de la presente reciba un cordial saludo, por otra de acuerdo al oficio: MOL/U. TRANSP./006/2019 en donde se me solicita cierta información, le informo lo siguiente:

Facultades o Atribuciones de acuerdo a la Ley de Catastro del Estado de Veracruz de Ignacio de la Llave No. 42 en su artículo número 6:

- Artículo 6. Son atribuciones de los Ayuntamientos, en sus respectivas jurisdicciones:
- I. Proponer al Congreso las tablas de valores unitarios catastrales de suelo y construcciones, que sirvan de base para el cobro de contribuciones sobre la propiedad inmobiliaria;
 - II. Efectuar la investigación de la infraestructura y equipamiento urbanos, de los costos de mano de obra y materiales de construcción, así como de los valores del mercado inmobiliario que servirán de base a la propuesta de Tablas de Valores;
 - III. Solicitar a la autoridad catastral estatal el apoyo y asesoría técnica que requieran para la elaboración de sus respectivas Tablas de Valores Unitarios, cubriendo los derechos previstos en el Código Financiero del Estado;
 - IV. Elaborar y administrar el padrón factura de su municipio de acuerdo con las disposiciones legales y reglamentarias aplicables;
 - V. Conocer y resolver los recursos administrativos, en materia catastral, que se interpongan en su contra;
 - VI. Contestar las demandas e intervenir como parte en los juicios que se susciten con motivo del ejercicio de las facultades que les confiere esta ley;
 - VII. Expedir la documentación que acredite al personal a su cargo, para la realización de las diversas funciones catastrales;
 - VIII. Celebrar, previa autorización del Congreso o de la Diputación Permanente, convenios con el Gobierno Estatal para efecto de que el Gobierno Municipal esté en condiciones de:
 - a) Determinar, con base en las Tablas de Valores Unitarios Catastrales aprobadas por el Congreso, los valores de suelo y construcciones;
 - b) Operar el padrón catastral de su municipio de conformidad con los procedimientos previstos en las disposiciones legales y reglamentarias aplicables;
 - c) Intercambiar con las dependencias y entidades de la Administración Pública Federal, Estatal o Municipal la cartografía y bases de datos geográficas que del territorio estatal elaboren;
 - d) Difundir y comercializar la información catastral y territorial contenida en sus bases de datos;
 - e) Elaborar y actualizar la cartografía catastral del territorio de su municipio, conforme a la normatividad técnica que establezca el Gobierno Estatal;
 - f) Proporcionar información catastral a propietarios, poseedores, fedatarios públicos y particulares interesados, de conformidad con lo dispuesto por esta Ley y demás disposiciones legales y reglamentarias aplicables;
 - g) Realizar, coordinar y supervisar las operaciones catastrales en el ámbito de su jurisdicción;

Palacio Municipal calle Santiago S/N Colonia Centro C.P. 96372 Moloacán, Veracruz.
Teléfonos: 923-232-61-00 / 923-232-61-04



**H. AYUNTAMIENTO CONSTITUCIONAL DE MOLOACÁN, VER
2018-2021**

- h) Determinar los Valores Catastrales Unitarios Provisionales de suelo y construcciones;
- i) Otorgar, negar o cancelar el registro catastral de bienes inmuebles;
- j) Recabar la información necesaria de las autoridades, dependencias, y entidades de carácter federal, estatal o municipal y de los particulares, para la formación y conservación del catastro;
- k) Localizar cada predio, mediante su deslinde y medida, incorporando los elementos jurídicos, sociales, económicos y estadísticos que lo constituyen, con observancia de los métodos que determine la autoridad catastral estatal;
- l) Contratar los servicios de empresas o particulares especializados en materia de catastro, los trabajos topográficos, fotogramétricos, de valuación y los necesarios para la ejecución del catastro como sistema técnico, bajo la norma y supervisión que establezca el Gobierno Estatal;
(REFORMADO, G.O. 6 DE ENERO DE 2003)
- m) Valuar y revaluar los predios conforme a las tablas de valores unitarios en vigor, que establezca el Congreso y conforme a las normas y procedimientos instaurados por el Gobierno estatal para este efecto;
- n) Elaborar y conservar los registros catastrales mediante el uso de los modelos y las disposiciones reglamentarias establecidas por el Gobierno estatal, así como el archivo de los mismos;
- o) Actualizar los registros catastrales cuando por cualquier circunstancia sufran alteración, registrando oportunamente todas las modificaciones que se produzcan;
- p) Informar a la autoridad catastral estatal sobre los valores de los terrenos y las modificaciones que sobre ellos recaigan por tráfico inmobiliario o sobre la infraestructura y equipamiento urbano;
- q) Expedir certificados de valor catastral y demás constancias de los registros catastrales de su circunscripción territorial, previo pago de los derechos correspondientes;
(REFORMADO POR ARTICULOS TERCERO Y CUARTO TRANSITORIOS DEL DECRETO CONSTITUCIONAL NUMERO 547, G.O. 18 DE MARZO DE 2003)
- r) Notificar a los interesados los actos relacionados con la función catastral, en los términos que establezcan la presente ley y el Código de Procedimientos Administrativos para el Estado de Veracruz de Ignacio de la Llave;
- s) Recibir y, en su caso, turnar a la autoridad competente, para su resolución, los escritos de interposición del recurso administrativo de revocación que, en materia catastral, presenten los interesados;
- t) Turnar mensualmente a la autoridad catastral estatal toda modificación a los registros catastrales, de conformidad con lo establecido en la presente ley; y
- u) Las demás que expresamente les señalen esta Ley y relativas del Estado.

Artículo 7. Los convenios que se suscriban en términos de esta Ley establecerán las funciones que, en materia de catastro, asumirán los Ayuntamientos, así como los derechos y obligaciones de las partes y las sanciones aplicables en caso de incumplimiento.

Información Curricular: Anexo a este oficio CV con documentación de Respaldo.

Informe de Servicios Públicos:

DOCUMENTO	REQUISITOS	FINALIDAD
Cédula Catastral	<ul style="list-style-type: none"> ✓ Copia de Escrituras o Título de Propiedad ✓ Copia de Plano ✓ Copia de Identificación Oficial ✓ Copia de Recibo predial actualizado ✓ Copia del Pago de la Cédula Catastral 	Tener antecedente legal del Propietario del Predio




Palacio Municipal calle Santiago S/N Colonia Centro C.P. 96372 Moloacán, Veracruz.
Teléfonos: 923-232-61-00 / 923-232-61-04



H. AYUNTAMIENTO CONSTITUCIONAL DE MOLOACÁN, VER 2018-2021

Certificado de Valor Catastral	<ul style="list-style-type: none"> ✓ Copia de Escrituras o Título de Propiedad ✓ Copia de Plano ✓ Copia de Identificación Oficial ✓ Copia de Recibo predial actualizado ✓ Copia del Pago del Certificado 	Verificar la información de la compra, donación o herencia
--------------------------------	---	--

Trámites, requisitos y formatos que manejan:

Forma DC-017

Con fundamento en lo dispuesto en los artículos 8 y 19 de la Ley número 42 de Catastro del Estado de Veracruz designado de la Leyes 42, 43 y 44 del Reglamento de la Ley de Catastro, y demás leyes aplicables, se formó de la p. presente solicitud de registro catastral:

COORDINADAS							
PARALELO	MERIDIANO	LONG.	PERIM.	ÁREA	LUZ	SEÑAL	OTRO

NOMBRE Y DOMICILIO DEL PROPIETARIO O POSEEDOR		REGISTRO PROPIAL DE CONSTRUCCIONES	
APELLIDOS Y NOMBRES		Escribir aquí	
CALLE NO.		CALLE NO.	
MUN. LOCALIDAD		MUN. LOCALIDAD	
CALLE NO.		CALLE NO.	
MUN. LOCALIDAD		MUN. LOCALIDAD	

TIPO DE PREDIO		TENENCIA DEL PREDIO		ESTADO FÍSICO DEL PREDIO		MODIFICACIÓN FÍSICA POR CONSTRUCCIÓN		SUPERFICIE DEL PREDIO	
URBANO	<input type="checkbox"/>	PROPIEDAD PRIVADA	<input type="checkbox"/>	CONSTRUIDO	<input type="checkbox"/>	TERMINA	<input type="checkbox"/>	AMPLIADA	<input type="checkbox"/>
RURAL	<input type="checkbox"/>	POSSESION	<input type="checkbox"/>	RAJADO	<input type="checkbox"/>	RECONSTRUIDA	<input type="checkbox"/>	DERIVADA	<input type="checkbox"/>

MUNICIPIO	CUADRO O LOCALIDAD	USO O DESTINO PRINCIPAL DEL PREDIO
-----------	--------------------	------------------------------------

DATOS DE LAS CONSTRUCCIONES EXISTENTES			
DESCRIPCIÓN	ESPECIFICAR LAS CARACTERÍSTICAS DE LAS CONSTRUCCIONES (SOLARIZADAS)		
CONSTRUCCIÓN DE:	CONCRETO	LAMBRAS	OTROS
TIPO DE PARED			
TIPO DE TEJADO			
ESTRUCTURA			
IDENTIFICACIÓN			
IDENTIFICACIÓN			
IDENTIFICACIÓN			
IDENTIFICACIÓN			
IDENTIFICACIÓN			

ÁREA DE SUPERFICIE TOTAL CONSTRUIDA (M ²)			
ÁREA DE SUPERFICIE TOTAL DEL PREDIO (M ²)			

PARA DAR TRÁMITE A LA SOLICITUD, SE DEBERÁ ANEXAR COPIA DE LA DOCUMENTACIÓN SIGUIENTE:

PLANO O DISEÑO DEL PREDIO Y COORDINACIONES CON MEDICIÓN Y COLINEARIDAD	DOCUMENTO DE JURISDICCIÓN DE PROPIEDAD O POSSESION DEL TERRENO	ÚLTIMO SIGILO DEL MUNICIPIO MUNICIPAL, SI ESTÁ REGISTRADO	VERIFICACIÓN DE DATOS DE CONSTRUCCIÓN HECHA POR EL H. AYUNTAMIENTO
--	--	---	--

SE DECLARA BAJO PROTESTA DE DECIR VERDAD QUE LOS DATOS QUE SE PROPORCIONAN SON REALES.

NOMBRE Y FIRMA DEL DECLARANTE

LUGAR Y FECHA DE LA DECLARACIÓN

EL TRÁMITE DE ESTA DOCUMENTACIÓN SERÁ DENTRO DE UN TERMINO NO MAYOR DE 15 (QUINCE) DÍAS

FECHA Y SELLO OFICIAL DEL PROPIETARIO PARA LA AUTORIDAD CATASTRAL

H. AYUNTAMIENTO CONSTITUCIONAL DE MOLOACÁN, VER 2018-2021



Catastro
SERVICIO REGISTRAL Y CATASTRAL
DEL ESTADO DE VERACRUZ

FICHA CATASTRAL

FORMATO OGC-001

FECHA DE EMISIÓN		
DÍA	MES	AÑO

TIPO DE MUNICIPIO A C B	TIPO DE PREDIO	NÚMERO DE CLAVE CATASTRAL							CLAVE ÚNICA DEL REGISTRO DE POBLACION o REGISTRO FEDERAL DE CONTRIBUYENTES																										
		ZONA	MUNICIPIO	LOCALIDAD	REGION	MANZANA	LOTE	NIVEL	SECTOR	CUA																									
PROPIETARIO O POSEEDOR																																			
APELLIDO PATERNO		APELLIDO MATERNO						NOMBRE (S)																											
UBICACIÓN DEL PREDIO																																			
CALLE (S)		ZONA URBANA				COLONIA O FRACCIONAMIENTO																													
REGISTRO DEL PREDIO																																			
CONTENIDO PARA REGISTRO NOTARIAL																																			
<table border="1" style="width: 100%; border-collapse: collapse;"> <tr> <td colspan="6">CALLE (S)</td> <td colspan="2">MUNICIPIO</td> <td colspan="2">LOCALIDAD</td> <td colspan="2">ESTADO</td> </tr> <tr> <td colspan="6">DESCRIPCIÓN DEL PREDIO</td> <td colspan="2">MUNICIPIO</td> <td colspan="2">LOCALIDAD</td> <td colspan="2">ESTADO</td> </tr> </table>												CALLE (S)						MUNICIPIO		LOCALIDAD		ESTADO		DESCRIPCIÓN DEL PREDIO						MUNICIPIO		LOCALIDAD		ESTADO	
CALLE (S)						MUNICIPIO		LOCALIDAD		ESTADO																									
DESCRIPCIÓN DEL PREDIO						MUNICIPIO		LOCALIDAD		ESTADO																									
<table border="1" style="width: 100%; border-collapse: collapse;"> <tr> <td colspan="2">ESTADO DEL PREDIO</td> <td colspan="2">MUNICIPIO</td> <td colspan="2">LOCALIDAD</td> <td colspan="2">ESTADO</td> </tr> <tr> <td>LIBRE</td> <td>ALQUILADO</td> <td>CONSTRUIDO</td> <td>CONSTRUYENDO</td> <td>CONSTRUYENDO</td> <td>CONSTRUYENDO</td> <td>CONSTRUYENDO</td> <td>CONSTRUYENDO</td> </tr> </table>												ESTADO DEL PREDIO		MUNICIPIO		LOCALIDAD		ESTADO		LIBRE	ALQUILADO	CONSTRUIDO	CONSTRUYENDO	CONSTRUYENDO	CONSTRUYENDO	CONSTRUYENDO	CONSTRUYENDO								
ESTADO DEL PREDIO		MUNICIPIO		LOCALIDAD		ESTADO																													
LIBRE	ALQUILADO	CONSTRUIDO	CONSTRUYENDO	CONSTRUYENDO	CONSTRUYENDO	CONSTRUYENDO	CONSTRUYENDO																												
DATOS DEL REGISTRO DE POBLACION O REGISTRO FEDERAL DE CONTRIBUYENTES																																			
<table border="1" style="width: 100%; border-collapse: collapse;"> <tr> <td colspan="2">MUNICIPIO</td> <td colspan="2">ESTADO</td> <td colspan="2">LOCALIDAD</td> <td colspan="2">ESTADO</td> </tr> <tr> <td>001</td> <td>01</td> <td>01</td> <td>01</td> <td>01</td> <td>01</td> <td>01</td> <td>01</td> </tr> </table>												MUNICIPIO		ESTADO		LOCALIDAD		ESTADO		001	01	01	01	01	01	01	01								
MUNICIPIO		ESTADO		LOCALIDAD		ESTADO																													
001	01	01	01	01	01	01	01																												
DATOS TERRENOS RURALES																																			
<table border="1" style="width: 100%; border-collapse: collapse;"> <tr> <th rowspan="2">TIPO</th> <th rowspan="2">VALOR / Ha.</th> <th colspan="3">SUPERFICIE</th> <th rowspan="2">TOTAL</th> <th colspan="3">RECONSTRUCCIÓN</th> </tr> <tr> <th>HA.</th> <th>M.</th> <th>C.</th> <th>HA.</th> <th>M.</th> <th>C.</th> </tr> <tr> <td></td> <td></td> <td></td> <td></td> <td></td> <td></td> <td></td> <td></td> <td></td> </tr> </table>												TIPO	VALOR / Ha.	SUPERFICIE			TOTAL	RECONSTRUCCIÓN			HA.	M.	C.	HA.	M.	C.									
TIPO	VALOR / Ha.	SUPERFICIE			TOTAL	RECONSTRUCCIÓN																													
		HA.	M.	C.		HA.	M.	C.																											
DATOS TERRENOS URBANOS																																			
<table border="1" style="width: 100%; border-collapse: collapse;"> <tr> <td colspan="2">VALOR / m²</td> <td colspan="2">ÁREA DEL TERRENO</td> </tr> <tr> <td colspan="2"></td> <td colspan="2"></td> </tr> <tr> <td colspan="2">VALOR / m²</td> <td colspan="2">FRONTE</td> <td colspan="2">PROFUNDIDAD</td> </tr> <tr> <td colspan="2"></td> <td colspan="2"></td> <td colspan="2"></td> </tr> </table>												VALOR / m ²		ÁREA DEL TERRENO						VALOR / m ²		FRONTE		PROFUNDIDAD											
VALOR / m ²		ÁREA DEL TERRENO																																	
VALOR / m ²		FRONTE		PROFUNDIDAD																															
INCREMENTO POR ENQUILTRADO																																			
<table border="1" style="width: 100%; border-collapse: collapse;"> <tr> <td>A</td> <td>B</td> <td>C</td> <td>D</td> </tr> <tr> <td></td> <td></td> <td></td> <td></td> </tr> </table>												A	B	C	D																				
A	B	C	D																																
VALOR DEL TERRENO																																			
VALOR DE LA CONSTRUCCIÓN																																			
VALOR CATASTRAL																																			
FOLIO																																			
COMUNIDAD																																			
MUNICIPIO						LOCALIDAD																													

H. AYUNTAMIENTO CONSTITUCIONAL DE MOLOACÁN, VER 2018-2021



SEGOB
SECRETARÍA DE ECONOMÍA

Catastro
SECRETARÍA DE ECONOMÍA
SUBSECRETARÍA DE REGISTRO Y VALORES CATASTRALES

**CÉDULA
CATASTRAL**

FOLIO: 74

UBICACIÓN GEOGRÁFICA		CLAVE CATASTRAL								
MUNICIPIO: MOLOACÁN		FORMA CAT.	SECC.	ZONA	SECC.	LOTIF.	CONDOMINIO	OTRO		
LOCALIDAD: CUCHARA		08	112	010	01	001	010	00 000 5		
MUNICIPIO ANTERIOR		MUNICIPIO ANTERIOR		NOMBRE DEL						
CANTÓN										
SE LE NOTIFICA EL REGISTRO Y EL VALOR CATASTRAL, CON MOTIVO DE LA:										
<input type="checkbox"/>	REVISIÓN DE REGISTRO CATASTRAL				A INSTANCIA DE: PROPIETARIO O POSSESIONARIO					
<input type="checkbox"/>	MODIFICACIÓN A REGISTRO DE INFORMACIÓN CATASTRAL				A INSTANCIA DE LA AUTORIDAD CATASTRAL					
<input type="checkbox"/>	ACTUALIZACIÓN DE LA INFORMACIÓN CATASTRAL				A INSTANCIA DE LA AUTORIDAD CATASTRAL					
CON LOS DATOS TÉCNICOS SIGUIENTES:										
DATOS DEL TERRENO				DATOS DE LAS CONSTRUCCIONES						
URBANO	<input type="checkbox"/>	FRONTE	<input type="checkbox"/>	ESCALA	<input type="checkbox"/>	TPO	E	T	A	AREA m ²
SUBURBANO	<input type="checkbox"/>	REPLANTACION	<input type="checkbox"/>	TPO DE SUELO						
RURAL	<input type="checkbox"/>	CONDICION FISICA	<input type="checkbox"/>							
TIPO DE SUELO		TOPOGRAFIA		CON DATOS LEGALES O MANIFESTACIONES						
TIPOGRAFIA	<input type="checkbox"/>	ENCUADRAMIENTO	<input type="checkbox"/>	SUPERFICIE m ²						
ENCUADRAMIENTO	<input type="checkbox"/>	WAGGCOM	<input type="checkbox"/>							
TIPOGRAFIA	<input type="checkbox"/>	INFRAESTRUCTURA	<input type="checkbox"/>	0						
INFRAESTRUCTURA	<input type="checkbox"/>	AGRICOLA	<input type="checkbox"/>							
<p>ESTE DOCUMENTO CON FUNDAMENTO EN LOS ARTÍCULOS 11, 12, 13, 14, 15, 16, 17, 18, 19, 20, 21, 22, 23, 24, 25, 26, 27, 28, 29, 30, 31, 32, 33, 34, 35, 36, 37, 38, 39, 40, 41, 42, 43, 44, 45, 46, 47, 48, 49, 50, 51, 52, 53, 54, 55, 56, 57, 58, 59, 60, 61, 62, 63, 64, 65, 66, 67, 68, 69, 70, 71, 72, 73, 74, 75, 76, 77, 78, 79, 80, 81, 82, 83, 84, 85, 86, 87, 88, 89, 90, 91, 92, 93, 94, 95, 96, 97, 98, 99, 100, 101, 102, 103, 104, 105, 106, 107, 108, 109, 110, 111, 112, 113, 114, 115, 116, 117, 118, 119, 120, 121, 122, 123, 124, 125, 126, 127, 128, 129, 130, 131, 132, 133, 134, 135, 136, 137, 138, 139, 140, 141, 142, 143, 144, 145, 146, 147, 148, 149, 150, 151, 152, 153, 154, 155, 156, 157, 158, 159, 160, 161, 162, 163, 164, 165, 166, 167, 168, 169, 170, 171, 172, 173, 174, 175, 176, 177, 178, 179, 180, 181, 182, 183, 184, 185, 186, 187, 188, 189, 190, 191, 192, 193, 194, 195, 196, 197, 198, 199, 200, 201, 202, 203, 204, 205, 206, 207, 208, 209, 210, 211, 212, 213, 214, 215, 216, 217, 218, 219, 220, 221, 222, 223, 224, 225, 226, 227, 228, 229, 230, 231, 232, 233, 234, 235, 236, 237, 238, 239, 240, 241, 242, 243, 244, 245, 246, 247, 248, 249, 250, 251, 252, 253, 254, 255, 256, 257, 258, 259, 260, 261, 262, 263, 264, 265, 266, 267, 268, 269, 270, 271, 272, 273, 274, 275, 276, 277, 278, 279, 280, 281, 282, 283, 284, 285, 286, 287, 288, 289, 290, 291, 292, 293, 294, 295, 296, 297, 298, 299, 300, 301, 302, 303, 304, 305, 306, 307, 308, 309, 310, 311, 312, 313, 314, 315, 316, 317, 318, 319, 320, 321, 322, 323, 324, 325, 326, 327, 328, 329, 330, 331, 332, 333, 334, 335, 336, 337, 338, 339, 340, 341, 342, 343, 344, 345, 346, 347, 348, 349, 350, 351, 352, 353, 354, 355, 356, 357, 358, 359, 360, 361, 362, 363, 364, 365, 366, 367, 368, 369, 370, 371, 372, 373, 374, 375, 376, 377, 378, 379, 380, 381, 382, 383, 384, 385, 386, 387, 388, 389, 390, 391, 392, 393, 394, 395, 396, 397, 398, 399, 400, 401, 402, 403, 404, 405, 406, 407, 408, 409, 410, 411, 412, 413, 414, 415, 416, 417, 418, 419, 420, 421, 422, 423, 424, 425, 426, 427, 428, 429, 430, 431, 432, 433, 434, 435, 436, 437, 438, 439, 440, 441, 442, 443, 444, 445, 446, 447, 448, 449, 450, 451, 452, 453, 454, 455, 456, 457, 458, 459, 460, 461, 462, 463, 464, 465, 466, 467, 468, 469, 470, 471, 472, 473, 474, 475, 476, 477, 478, 479, 480, 481, 482, 483, 484, 485, 486, 487, 488, 489, 490, 491, 492, 493, 494, 495, 496, 497, 498, 499, 500, 501, 502, 503, 504, 505, 506, 507, 508, 509, 510, 511, 512, 513, 514, 515, 516, 517, 518, 519, 520, 521, 522, 523, 524, 525, 526, 527, 528, 529, 530, 531, 532, 533, 534, 535, 536, 537, 538, 539, 540, 541, 542, 543, 544, 545, 546, 547, 548, 549, 550, 551, 552, 553, 554, 555, 556, 557, 558, 559, 560, 561, 562, 563, 564, 565, 566, 567, 568, 569, 570, 571, 572, 573, 574, 575, 576, 577, 578, 579, 580, 581, 582, 583, 584, 585, 586, 587, 588, 589, 590, 591, 592, 593, 594, 595, 596, 597, 598, 599, 600, 601, 602, 603, 604, 605, 606, 607, 608, 609, 610, 611, 612, 613, 614, 615, 616, 617, 618, 619, 620, 621, 622, 623, 624, 625, 626, 627, 628, 629, 630, 631, 632, 633, 634, 635, 636, 637, 638, 639, 640, 641, 642, 643, 644, 645, 646, 647, 648, 649, 650, 651, 652, 653, 654, 655, 656, 657, 658, 659, 660, 661, 662, 663, 664, 665, 666, 667, 668, 669, 670, 671, 672, 673, 674, 675, 676, 677, 678, 679, 680, 681, 682, 683, 684, 685, 686, 687, 688, 689, 690, 691, 692, 693, 694, 695, 696, 697, 698, 699, 700, 701, 702, 703, 704, 705, 706, 707, 708, 709, 710, 711, 712, 713, 714, 715, 716, 717, 718, 719, 720, 721, 722, 723, 724, 725, 726, 727, 728, 729, 730, 731, 732, 733, 734, 735, 736, 737, 738, 739, 740, 741, 742, 743, 744, 745, 746, 747, 748, 749, 750, 751, 752, 753, 754, 755, 756, 757, 758, 759, 760, 761, 762, 763, 764, 765, 766, 767, 768, 769, 770, 771, 772, 773, 774, 775, 776, 777, 778, 779, 780, 781, 782, 783, 784, 785, 786, 787, 788, 789, 790, 791, 792, 793, 794, 795, 796, 797, 798, 799, 800, 801, 802, 803, 804, 805, 806, 807, 808, 809, 810, 811, 812, 813, 814, 815, 816, 817, 818, 819, 820, 821, 822, 823, 824, 825, 826, 827, 828, 829, 830, 831, 832, 833, 834, 835, 836, 837, 838, 839, 840, 841, 842, 843, 844, 845, 846, 847, 848, 849, 850, 851, 852, 853, 854, 855, 856, 857, 858, 859, 860, 861, 862, 863, 864, 865, 866, 867, 868, 869, 870, 871, 872, 873, 874, 875, 876, 877, 878, 879, 880, 881, 882, 883, 884, 885, 886, 887, 888, 889, 890, 891, 892, 893, 894, 895, 896, 897, 898, 899, 900, 901, 902, 903, 904, 905, 906, 907, 908, 909, 910, 911, 912, 913, 914, 915, 916, 917, 918, 919, 920, 921, 922, 923, 924, 925, 926, 927, 928, 929, 930, 931, 932, 933, 934, 935, 936, 937, 938, 939, 940, 941, 942, 943, 944, 945, 946, 947, 948, 949, 950, 951, 952, 953, 954, 955, 956, 957, 958, 959, 960, 961, 962, 963, 964, 965, 966, 967, 968, 969, 970, 971, 972, 973, 974, 975, 976, 977, 978, 979, 980, 981, 982, 983, 984, 985, 986, 987, 988, 989, 990, 991, 992, 993, 994, 995, 996, 997, 998, 999, 1000.</p>										
VALOR CATASTRAL		VALOR CATASTRAL PROVISIONAL								
VALOR DEL TERRENO	\$0.00	ATENTAMENTE SUBSCRIBIDO EFECTIVO, NO REELECCIÓN VILLA CUCHARA, VER., MARZO 09 DE 2018 PER INFORMAR CADA UNO DE LOS JEFATURA DE CATASTRO MUNICIPAL C. M.A. MARA ESTEFANY GUERRERO SANCHEZ								
VALOR DE LAS CONSTRUCCIONES	\$0.00									
VALOR CATASTRAL TOTAL	\$0.00									
COMPROBANTE DE NOTIFICACIONES										
<p>ACTA DE NOTIFICACION EN LA CIUDAD DE: MOLOACÁN, VERACRUZ, DEL MES DE: MARZO, DEL AÑO EN CURSO, SE PROCEDE A NOTIFICAR EL PRESENTE AGUADO AL C.:</p> <p>PARA CUMPLIR SU PARTE: EL NOTIFICADOR EL NOTIFICADO</p>										



**H. AYUNTAMIENTO CONSTITUCIONAL DE MOLOACÁN, VER
2018-2021**

Le informo que vía correo electrónico, le envío los formatos en digital, así como los requisitos de cada uno.

Quedo a sus órdenes para cualquier duda y/o aclaración al respecto.



**H. AYUNTAMIENTO
DE MOLOACÁN, VER
2018-2021
CATASTRO**

**ATENTAMENTE:
"SUFRAGIO EFECTIVO NO RELECCIÓN"
JEFE DE LA OFICINA DE CATASTRO MUNICIPAL**

MTRA. MARÍA ESTÉFANY GUERRERO SÁNCHEZ

Cc: Expediente de la Oficina de Catastro Municipal